

RESUMO DE SINAIS

QUANT.	TIPO DE SINAL
10	BCE – BÓIA CEGA ENCARNADA
10	BCV – BÓIA CEGA VERDE
01	BCA – BÓIA CEGA PPO (BOMBORDO)
01	BCA – BÓIA CEGA PPO (BORESTE)
01	BÓIA CEGA DE PONTO DE ESPERA
23	TOTAL

Revisão	No.	Descrição	Data	Por
1		ACRESCENTA PCD – PONTO DE COMUNICACAO OBRIGATORIO	10/09/03	sergio
2		REVISAO GERAL	10/11/03	sergio
3		REVISAO GERAL	19/02/03	sergio
4		REVISAO GERAL	19/02/03	sergio
5		ALTERA POSICIONAMENTO PONTOS DE ESPERA	22/09/03	sergio
6		REVISAO GERAL	22/09/03	sergio
7		REVISAO GERAL – TROCA DAS PLACAS DE PILARES DA PONTE SP-595	18/08/04	sergio
8		ACRESCENTA LANTERNAS NAUTICAS	23/10/04	sergio

Notas:
 -DISTANCIA PELA ROTA DE NAVEGACAO – 50,382km
 -DATUM HORIZONTAL: CORREGO ALEGRE –
 MERIDIANO CENTRAL 51°

Referencia :
 - CARTA DO BRASIL-ESCALA 1:50.000
 - HHA-JU-10/120-699

Desenho	Sergio Galhardo	18/	08	20
Verificacão		/	/	
Aprovacão	Marcos Vinicius S.Victorin	08/	08	20
Aprovacão		/	/	
Responsavel		/	/	

Nome: FERNANDO NASSIF PACCA
 Titulo: Engº Civil CREA Nº 05007258/30

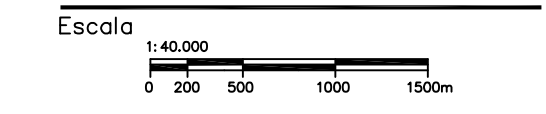
Autoria

 SECRETARIA DE ESTADO DOS TRANSPORTES
 DEPARTAMENTO HIDROVIARIO

Nome do Desenho
 HIDROVIA TIETÊ-PARANÁ
 RESERVATÓRIO DE JUPIÁ
 RIO PARANÁ/TIETÊ













Titulo do Desenho
 SINALIZACAO
 PLANTA GERAL

Fase do Projeto
 FOLHA 02
 Natureza do Projeto



Des. N°JU_GE03F.DWG Rev.8

JU_GE03F.DWG

- Legenda:
-  MARCOS DE APOIO
 -  BCE – BÓIA CEGA ENCARNADA
 -  BCV – BÓIA CEGA VERDE
 -  BCA – BÓIA CEGA AMARELA PPO
 -  BCA – BÓIA CEGA AMARELA PPO
 -  BÓIA CEGA DE PONTO DE ESPERA
 -  BÓIA CEGA DE PONTO DE ESPERA
 -  PILAR DE PONTE – MARGEM ESQUERDA (SINAL DE BORESTE)
 -  PILAR DE PONTE – MARGEM DIREITA (SINAL DE BOMBORDO)
 -  TRÁFEGO PERMITIDO (SENTIDO ÚNICO)
 -  VERDE (BOMBORDO)
 -  ENCARNADO (BORESTE)
- DIREÇÃO DO BALIZAMENTO (SUBINDO O RIO)

ARTICULA COM A FOLHA 01